

## Boletín 3

### TAMAÑO DE LOS MAPAS.

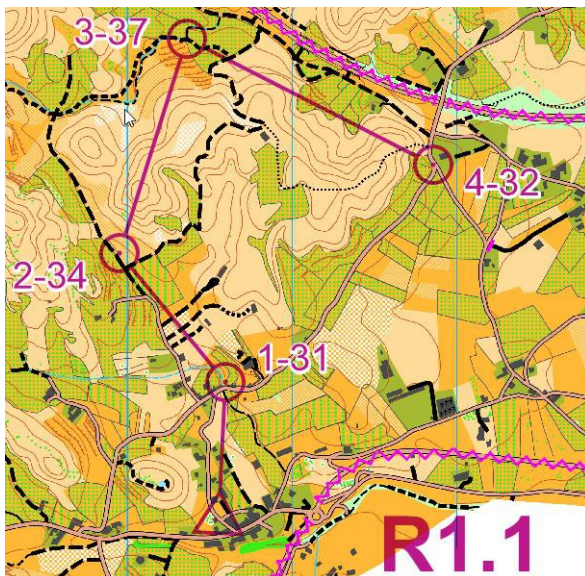
Las tres carreras van impresas en un papel A4.

### LARGA DISTANCIA.

La carrera consta de dos partes, con un cambio de mapa.

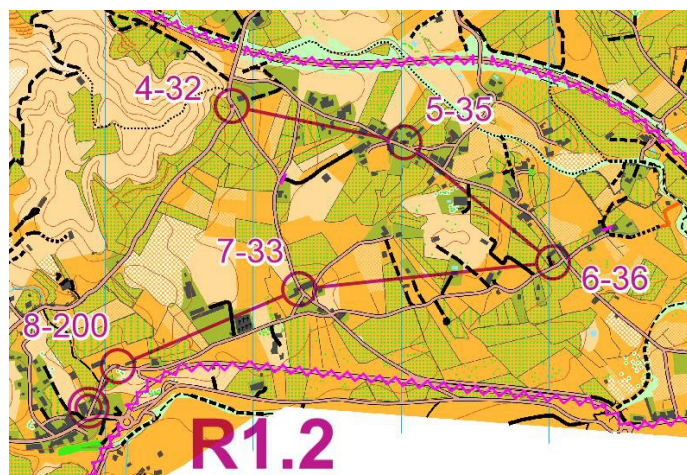
Los mapas van impresos sobre un mismo papel por las dos caras, van numerados con el recorrido y la parte.

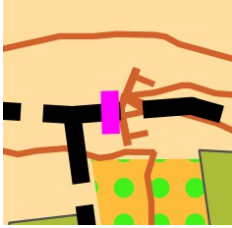
Por ejemplo: **R1.1** y **R1.2** (Recorrido 1 parte1 y Recorrido 1 parte2)



El corredor comenzará por el **R1.1** realizando su carrera pasando por los controles en el orden indicado hasta el último, en este caso hasta el **4-32**.

Llegado a este momento el corredor le dará la vuelta al mapa y se encontrará situado en la misma baliza **4-32**, así que lo único que tiene que hacer es continuar con el orden de balizas, hasta meta.





Se ha pintado con una línea magenta algunos obstáculos franqueables o que revisten peligro.

Se ha hecho una pequeña variación en la entrada a una senda poco visible, se han puesto unas



cintas para que se visualice bien dado que el mapa no se ha podido corregir.

Los recorridos afectados son, **R1, R2, R4**

